






LEGENDA:

- |   |  |
|---|--|
|  | CYKLOSTEZKA - ASFALTOBETON, VOZOVKA SILNICE  |
|  | CYKLOSTEZKA - ASFALTOBETON, ZVYRAZNĚNÍ DOPRAVNÍHO REŽIMU ČERVENOU BARVOU           |
|  | PŘEDLÁŽDĚNÍ STÁVAJÍCÍ STEZKY - BETONOVÁ DLAŽBA TL. 6 cm, 10x20 cm, ČERVENÁ         |
|  | PŘEDLÁŽDĚNÍ STÁVAJÍCÍCH SJEZDŮ - BETONOVÁ DRENÁŽNÍ DLAŽBA TL. 8 cm, 20x20 cm, ŠEDÁ |
|  | VEGETACE / ZELEN   |

KATASTRÁLNÍ ÚZEMÍ:

- |                |                   |
|----------------|-------------------|
| 1234/5         | K.Ú. NOVÝ BOHUMÍN |
| 1234/5         | DOTČENÉ POZEMKY   |
| Petr Novák     | OSTATNÍ POZEMKY   |
| m <sup>2</sup> | VLASTNICKÉ PRÁVO  |
| m <sup>2</sup> | ZÁBOR             |
|                | VYNĚTÍ ZE ZPF     |

LEGENDA STAVEBNÍCH OBJEKTŮ:

- SO101- CYKLOSTEZKA

Katastrální území: k.ú. Nový Bohumín (okres Karviná); 707031  
Výškový systém: B.p.v.  
Souřadnicový systém: S-JTSK

k.ú. Nový Bohumín (okres Karviná): 707031

Boy

SJTSK

VEDOUČÍ PROJEKTU, VYPRACOVAL:

Ing. Martin I IMANOVSKÝ

1. máje 655/12

743.01 Bílovec

**ODPOVĚDNÝ PROJEKTANT, KONTROLOVAL:**  
Ing. Ondřej ADAMÍK, ČKAIT - 1202137

T: +420 773 963 004 E: martin@limanovsky.com IČO: 0832197

INVESTOR:	Město Bohumín Masarykova 158, 735 81 Bohumín	Č.ZAKÁZKY:	202239
MÍSTO:	K.ú. Nový Bohumín (okres Karviná): 707031, parc.č. 2551/8	STUPEN:	DSP
AKCE:	CYKLOSTEZKA - BOHUMÍN, UL. ŠUNYCHELSKÁ	DATUM:	11/2022
		FORMÁT:	5xA4
ČÁST PD:	C SITUAČNÍ VÝKRESY	MÉRITKO:	1:500
VÝKRES:	KATASTRÁLNÍ SITUAČNÍ VÝKRES	Č.PRÍLOHY	C.2